



TRAIL EDF CENIS TOUR
VAL CENIS - BESSANS

10^{ÈME} ÉDITION
3 & 4
AOÛT 2019



TRAIL NOIR - 76 KM

ROADBOOK SUPPORTER

Tout au long de la course, vous avez la possibilité d'accéder facilement en voiture sur des lieux de passage de vos traileurs.

Nous vous indiquons dans ce document les lieux, les moyens d'accès et les horaires de passage des premiers et derniers sur ces points.

LIEU : REFUGE DU PETIT MONT CENIS

Moyen d'accès :

En voiture, depuis Termignon, montez en direction de Val Cenis Lanslebourg, puis vers le Lac du Mont Cenis. Une fois le col passé, en descendant vers le lac tournez à droite en direction du Refuge du Petit Mont Cenis. Stationnez-vous à proximité du refuge et rejoignez le refuge à pied.

Lien Google pour l'accès au parking voiture : <https://goo.gl/maps/y47qhiExdej8E7159>

Carte générale (Noir = tracé trail Noir ; Vert = Trajet en voiture)



Horaire de passage :

Premier 6h40

Dernier 8h40

LIEU : COL DU MONT CENIS

Moyen d'accès :

En voiture, depuis le Refuge du Petit Mont Cenis, revenez sur vos pas et arrêtez-vous au col.

Lien Google pour l'accès au parking voiture :

<https://goo.gl/maps/w4DqrvRHyd4Y4NtB8>

Carte générale (Noir = tracé trail Noir ; Vert = Trajet en voiture)



Horaire de passage :

Premier 7h50
Dernier 10h50

LIEU : RAVITAILLEMENT DE BESSANS

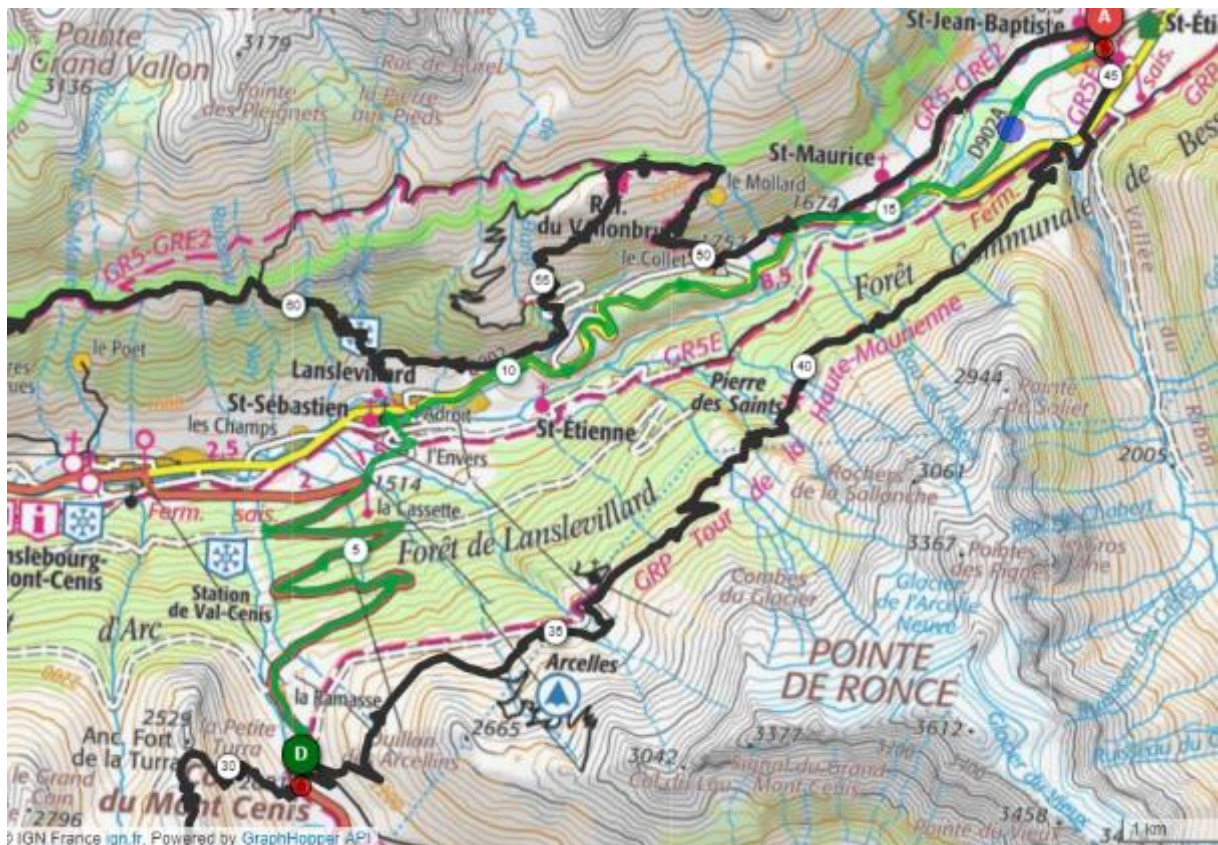
Moyen d'accès :

En voiture, depuis la col, redescendez vers Lanslebourg, puis remontez la Vallée. Le Lieu du Ravitaillement est dans le cœur du village de Bessans.

Lien Google pour l'accès au parking voiture :

<https://goo.gl/maps/zVyDCutP9qa3TfZJA>

Carte générale (Noir = tracé trail Noir ; Vert = Trajet en voiture)



Horaire de passage :

Premier 9h30
Dernier 13h55

LIEU : RAVITAILLEMENT DE LANSLEVILLARD

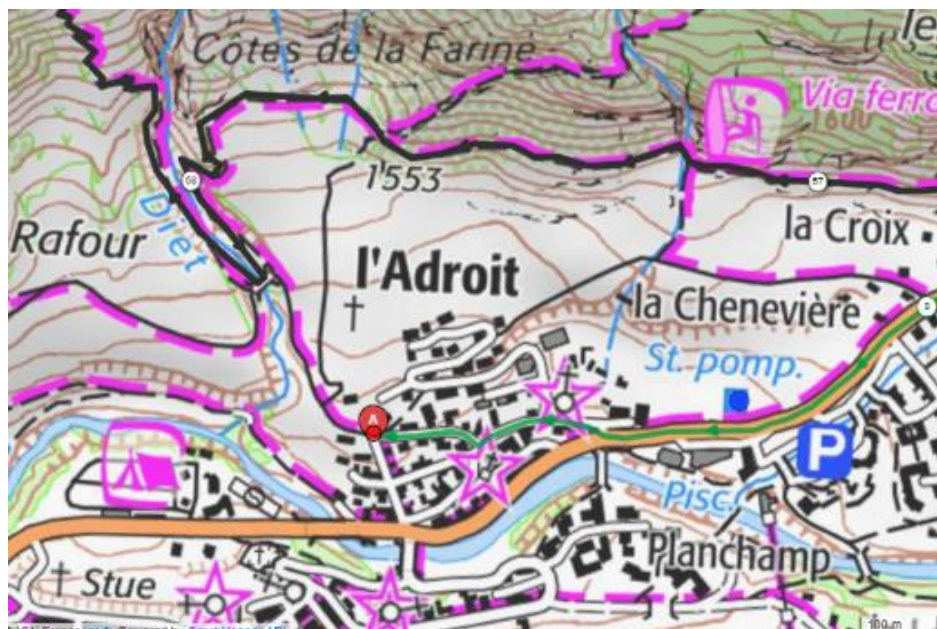
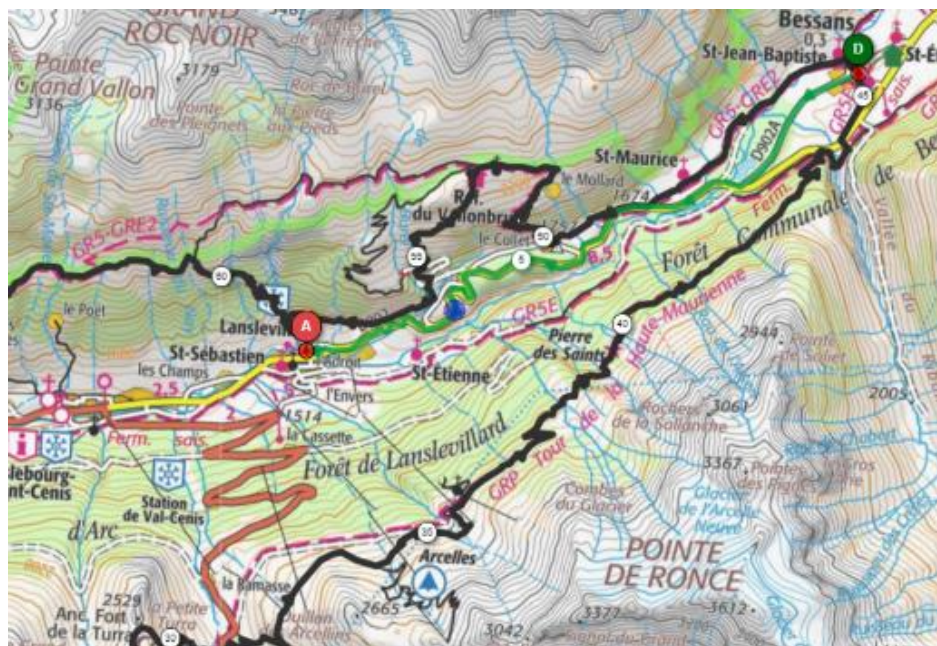
Moyen d'accès :

En voiture, depuis Bessans, redescendez vers Lanslevillard puis juste après le Howard's Pub, tournez à droite, puis deuxième à droite. En haut de la côte cherchez à vous stationner (non loin du restaurant l'Estando).

Lien Google pour l'accès au parking voiture :

<https://goo.gl/maps/npXXg4NbPPTZaoJB6>

Carte générale (Noir = tracé trail Noir ; Vert = Trajet en voiture)



Horaires de passages :

Premier	11h00
Dernier	16h45